

## ДВА КУРГАНА ИЗ ГРУППЫ ЛЕЛИХОВОЙ МОГИЛЫ

В 1992 г. АЭ Запорожского краеведческого музея провела раскопки двух насыпей из курганной группы, расположенной в 0,55 км от восточной окраины С. Гладкое Васильевского района. Группа, состоящая из цепочки курганов, вытянутых по линии В-З на 0,5 км, в настоящее время насчитывала шесть видимых насыпей высотой от 0,2 до 5,7 м. Раскопанные к. 2 и к. 3 замыкали группу с западной стороны.

В 1 км к востоку от курганной группы тянется система балок (Лелихова и Широкая), впадающая в обширную балку, по которой проходит русло реки Карачекрак.

**КУРГАН 2** (рис. 1.1.). Насыпь распахана (высота 0,2 М), выделялась на поле в виде светлого пятна диаметром 14 м, окруженного кольцом темного чернозема. На поверхности найдены обломки костей человека, известняковые камни, венчик лепного сосуда из п. 7. В кургане выявлено десять погребений КМК-срубного горизонта. Линия погребенного чернозема разрушена вспашкой, материковый суглинок начинался на глубине 0,6 м от репера.

Погребение 1-срубное (рис. 1.2.) находилось в 0,5 м к В от О. Контуры могильной ямы не просматривались. Сильно разрушено грызунами, сохранились кости ног, судя по которым погребенный лежал скорченно на левом боку головой на В. Перед грудью стоял сосуд (1). У колен и в заполнении сосуда, очевидно, в смещенном, состоянии найдены костяные стержни (2).

1. Лепной острореберный сосуд (рис. 1.3.) с округлым венчиком, плоским дном с закраиной. Высота 14,5 см, д. венчика 17,4 см, тулова -19,7 см, доньшка -11 см. Украшен шнуровым орнаментом в виде горизонтальных линий под венчиком и по ребру, между которыми нанесены треугольники вершинами вверх. Поверхность серого и черного цвета, заглажена пучком травы. Тесто с примесями шамота.

2. Костяной стержень (рис.1,5) из трубчатой кости равномерно сужающийся от тупого конца до острого. У тупой части два вреза. Длина 4,5 см.

Два обломка заостренной части стержней. Длина 2,5 и 2,0 см.

**Погребение 2** – КМК- сабастиновское (рис. 1.2) обнаружено в 0,5 м к Ю от О. Дно могильной ямы на уровне – 60, контуры не просматривались. Погребенный лежал скорченно на левом боку головой на В с отклонением к С. Правая рука согнута, левая вытянута и кистью лежит на правом колене.

**Погребение 3** – эпохи бронзы (рис. 1.2.). В 0,7 м к С от О на глубине – 40 зафиксированы смещенные при вспашке кости ног человека, лежавшего головой на З, по-видимому, на правом боку.

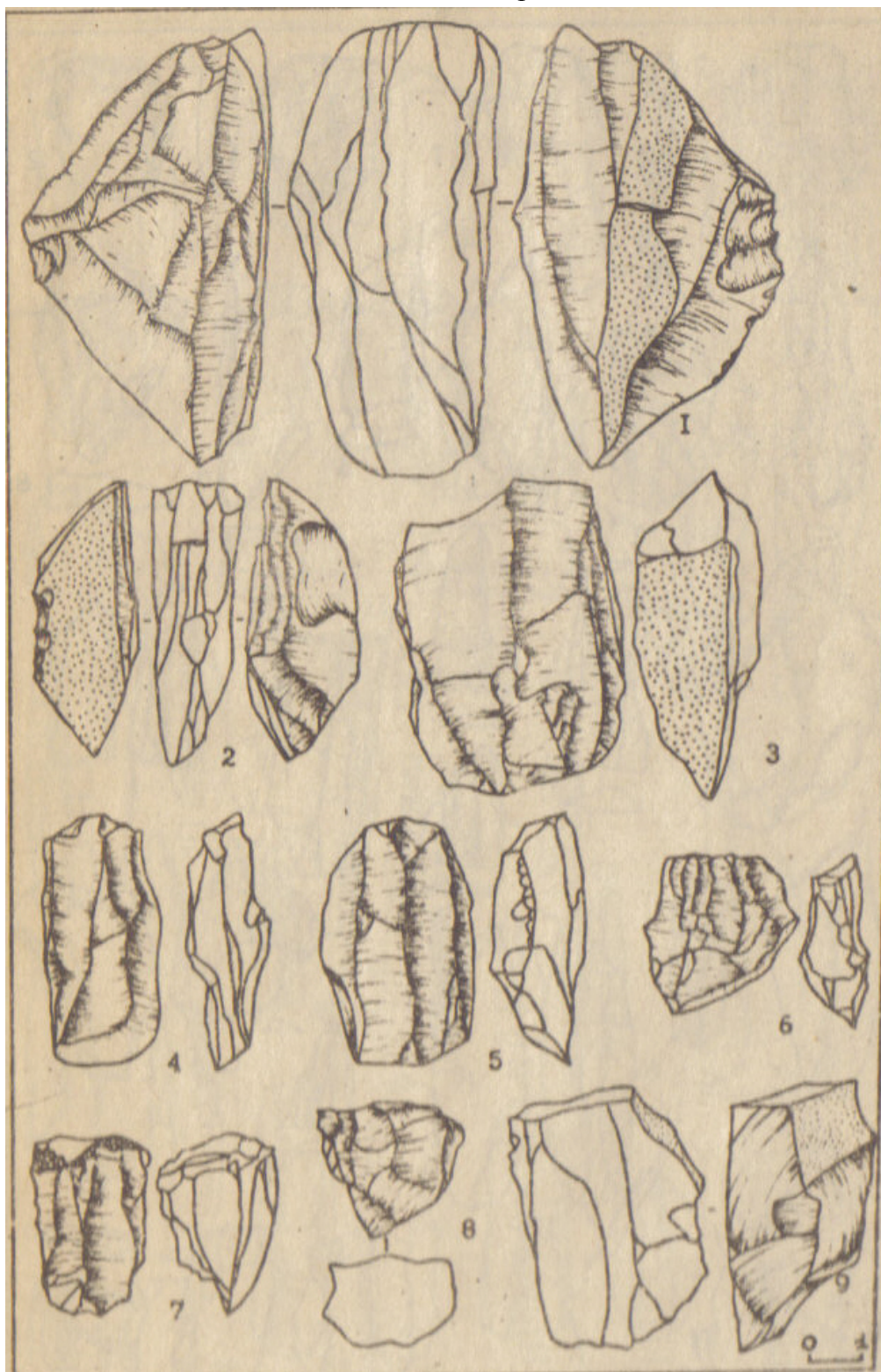
**Погребение 4** – КМК- сабастиновское (рис. 1.2.) находилось в 0,5 м к С от О, дно на уровне – 60. Совершено в каменном ящике из известняковых плит. Ящик сильно поврежден вспашкой. Погребенный уложен скорченно на левом боку, головой на В. Одна рука сильно согнута в локте, кисть перед лицом, вторая полусогнута и протянута к коленям. За спиной стоял сосуд (1).

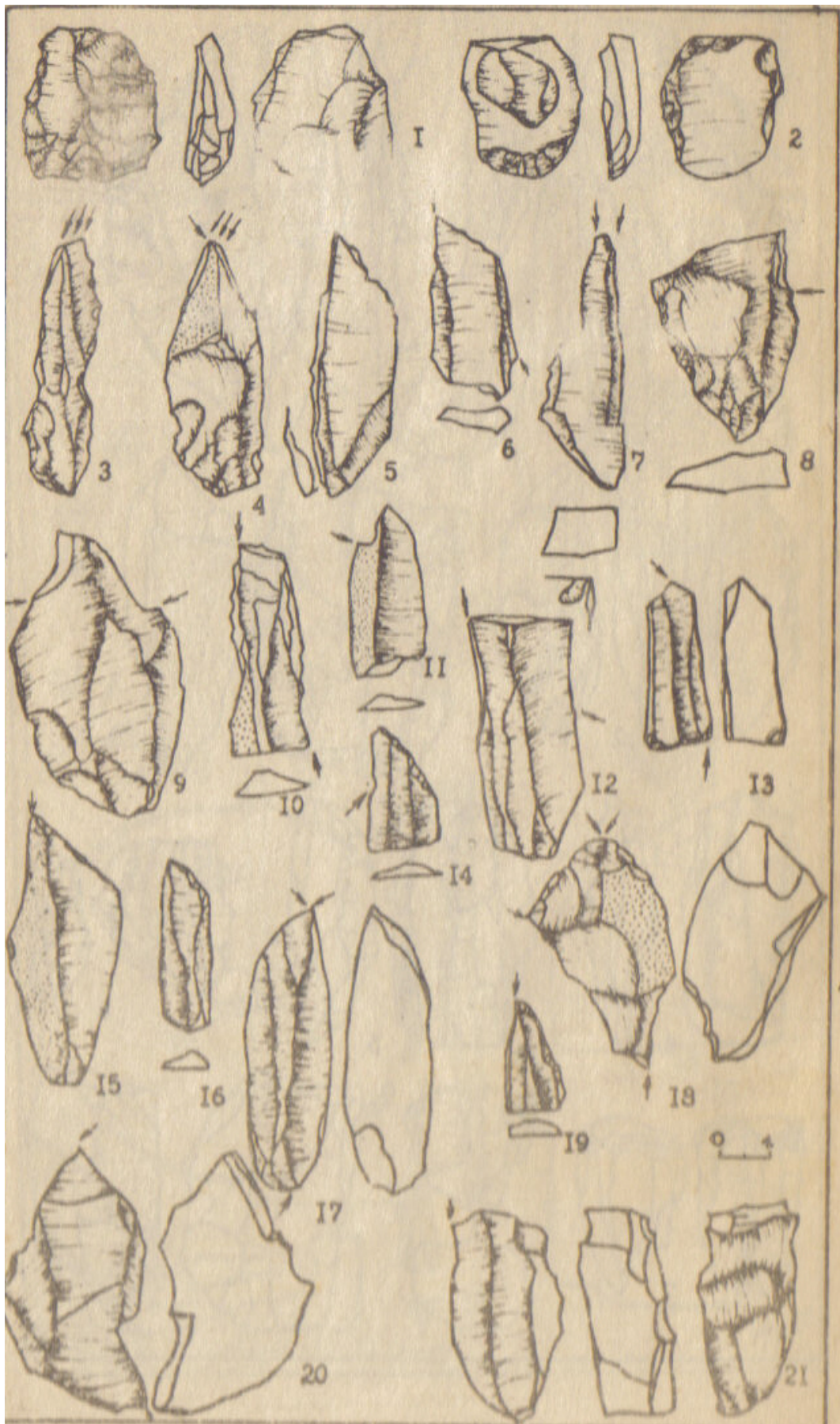
1. Сосуд (рис. 1.4.) вытянутых пропорций банковидной формы со слегка выделенным ребром в верхней трети тулова и плавно отогнутым плоским венчиком. Дно плоское, без закраины. Тесто черного цвета с включением шамота и обильными добавками слюдяного порошка и крупнозернистой гранитной крошки розового цвета. Высота сосуда 18,5 см, д. венчика 18-18,5 см, д. тулова 18 см, д. доньшка 10 см. Поверхность гладкая, со следами нагара и заглаженности от употребления. Внутри сосуда на дне остатки пригоревших органических остатков.


**Погребение 5** – КМК-сабастиновское (рис. 1.2.) находилось в 1,4 м к С от О, дно на уровне – 65. Скелет ребенка лежал скорченно на левом боку головой на В с отклонением к С. Левая рука вытянута к коленям, правая не сохранилась.

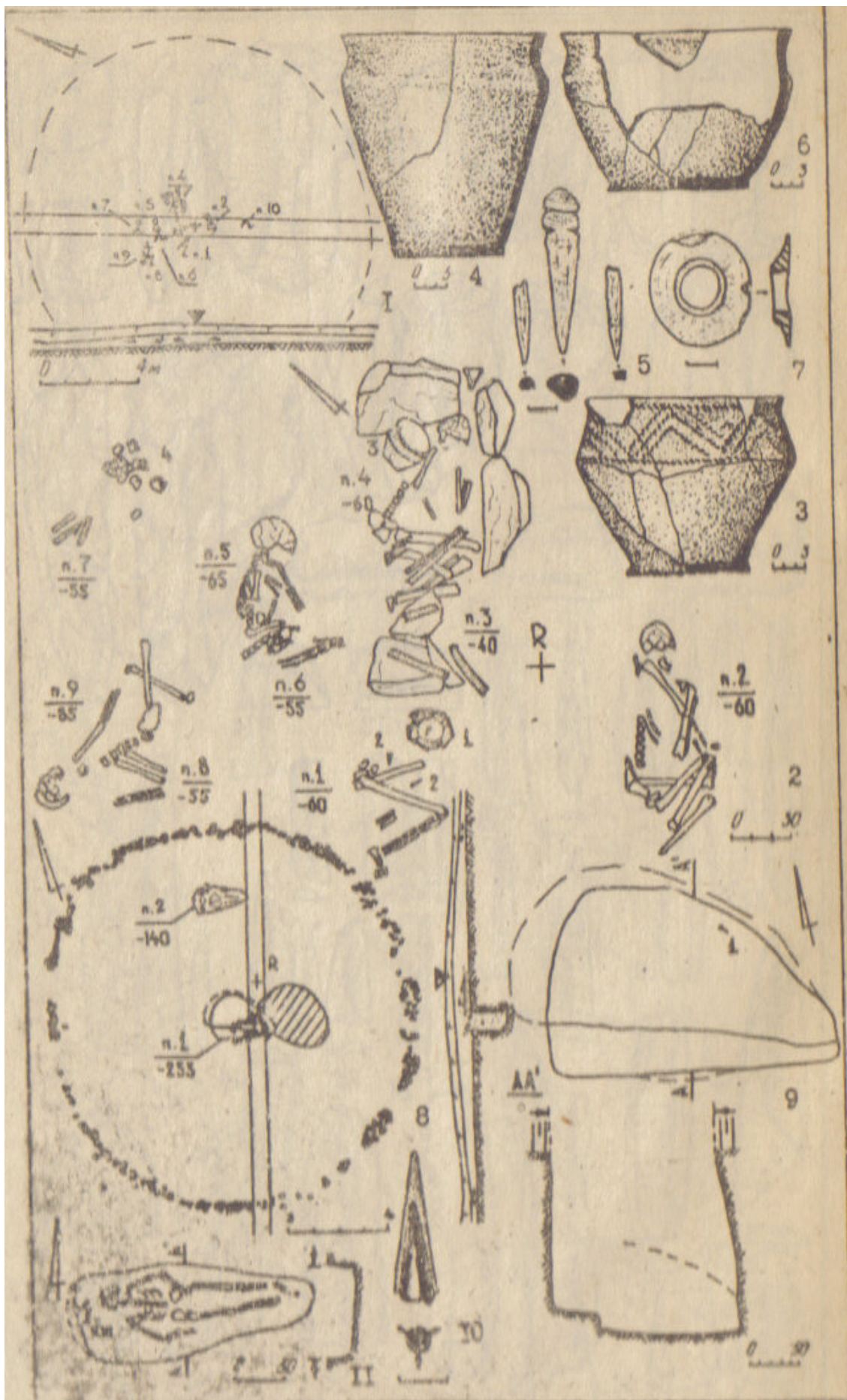
**Погребение 6** – эпохи бронзы (рис. 1.2.) находилось в 1,3 м к СЗ от О дне на уровне – 55 . Стратиграфически перекрывало п. 5. Сохранились кости таза, позвоночника и стопы. Положение восстанавливается как скорченное на правом боку головой на З.

1









**Погребение 7** – КМК-сабашиновское (рис. 1.2.). В 2,4 м к СВ от О на глубине – 55 найдены кости ног ребенка, лежавшего скорченно на левом боку головой на СВ. Перед

погребенным стоял сосуд (1).

1. Приземистый лепной сосуд банковидной формы с перегибом в верхней трети тулова и слегка отогнутым наружу плоским венчиком. Дно плоское, с закраиной. Поверхность подлощена. Тесто черного цвета, с незначительными добавками шамота. Высота сосуда 13,2 см, д. венчика 20,7 см, д. тулова 20,4 см, д. доньшка 12 см (рис. 1.6.).

**Погребение 8** – эпохи бронзы (рис. 1.2.) находилось в 2,0 м к СЗ от О, дно на уровне – 55. Погребенный лежал скорченно на левом боку, головой ориентирован в восточном секторе. Сохранились кости ног. Погребение стратиграфически перекрывало п. 9.

**Погребение 9** – культуры многоваликовой керамики (рис. 1.2) находилось в 2,0 м к СЗ от О, дно на уровне – 85. Контуры могильной ямы не прослеживались. Погребенный уложен скорченно на левом боку головой на З. Одна рука протянута к коленям, вторая не сохранилась. В области таза найдена костяная пряжка (1).

1. Круглая костяная пряжка с бортиком вокруг центрального отверстия и вторым маленьким, поврежденным в древности, отверстием у края. Диаметр пряжки 3,2 см, д. центрального отверстия 1,1 см, высота бортика 0,3 см, (рис. 1.7.)

**Погребение 10** – эпохи бронзы, обнаружено в 2,0 м к ЮВ от О на глубине – 50. Судя по сохранившимся костям ног, погребенный был уложен скорченно на левом боку головой на СВ.

Из-за сильного повреждения кургана норами грызунов и в результате распашки уровня древнего горизонта, его стратиграфическое изучение затруднено. Основным, по-видимому, является п. 9 культуры многоваликовой керамики, относящееся, судя по круглой пряжке, слабой скорченности, вытянутому положению руки и западной ориентации погребенного, к раннему этапу (1, с. 174-182; 2, с. 16-17; 3, с. 52).

Следующий хронологический горизонт представлен срубным п.1 и серией совершенных по одному обряду (восточная ориентация, скорченное на левом боку положение, одна рука согнута, вторая вытянута) п. п. 2, 4, 5, что, очевидно, является продолжением линии развития обряда КМК, испытывавшего воздействие культурной традиции пришлого срубного населения. Сосуд из п. 7 и особенно 113 п. 4 – с обильными слюдяными добавками в тесте – более характерен для сабашиновской культуры, генезис которой связан с трансформацией культуры многоваликовой керамики (4, с. 115; 3, с. 178). В целом погребения 2, 4, 5, 7 имеют ряд синкретических черт и, по-видимому, являются переходными от КМК к сабашиновским

Интересны случаи сохранения в последующий период западной ориентации и правобочного положения погребенных (п. 3, п. 6) обычных, для КМК П.6 стратиграфически непосредственно перекрывает п. 5 с восточной ориентацией погребенного и положением на левом боку. В настоящее время среди массива погребений КМК выделяется группа с западной ориентацией, которая стратиграфически следует за восточно-ориентированными погребениями (5, с. 163-165).

**КУРГАН 3-** скифский (рис. 1.8.) находился в 160 м к СВ от к. 2. Высота 0,6 м, диаметр 16 м. Обнаружено два погребения. Курган окружен кольцом из камней известняка. Камни лежат на уровне предматерикового суглинка (- 90 от 0).

**Погребение 1** - скифское, основное (рис. 1.9) обнаружено в 0,5 м к Ю от О. Материковый выкид лежал на уровне древнего горизонта к В от погребения. Совершенно в катакомбе подбойного типа с широтной ориентацией входной ямы и камеры. Ограблено в древности, на уровне – 90 в В части погребения зафиксировано скопление известняковых камней, первоначально закрывавших вход в камеру. Входная яма длиной 2,65 м, дно плавно понижается и переходит в ступеньку высотой 0,11 м, ведущую в камеру, устроенную с С стороны. Размеры камеры 3,05 X 1,25 м, западная сторона ее значительно .I более широкая. В заполнении встречены кости человека. На дне у С стенки найден наконечник стрелы (1). Судя по форме камеры, погребенный лежал головой на запад.

1. Наконечник стрелы бронзовый трехлопастный со скрытой втулкой и ложком до острия, шипы обрезаны. Высота 2,7 см (рис. 1.10.).

**Погребение 2-**скифское, впускное (рис. 1.11.) обнаружено в 3,3 м к С от О. По-

видимому, подвергалось ограблению. В черноземном затечном заполнении встречены камни ракушняка от заслона. Входная яма, судя по форме камеры, находилась с севера. Размеры камеры 2,2 X 0,8 м, дно на уровне – 140 от О, в западной части частично сохранился свод. Погребенный уложен вытянуто на спине, головой на З, руки слегка согнуты в локтях. В головах лежало несколько костей животного. Инвентарь отсутствовал.

#### **ЛИТЕРАТУРА:**

- 1. ПИСЛАРИЙ И. А.** О методе проверки однородности массива археологических памятников. // Новые методы археологических исследований. – К. Наук думка, 1982.
- 2. КОВАЛЕВА И. Ф.** Север Степного Поднепровья в среднем бронзовом веке (по данным погребального обряда) – Днепропетровск: ДГУ, 1981.
- 3. САВВА Е. Н.** Культура многоваликовой керамики Днепровско-Прутского междуречья (по материалам погребального обряда) – Кишинев: Штиинца, 1992.
- 4. ШАРАФУТДИНОВА И. Н.** Сабатиновская культура // Березанская С. С., Отрошенко В. В., Чередниченко Н. Н. Шарафутдинова И. Н. Культуры эпохи бронзы на территории Украины – К: Наук. думка, 1986.
- 5. ОТРОШЕНКО В. В.** О ранней обрядовой группе погребений культуры многоваликовой керамики в Левобережной Украине. // История и археология Слободской Украины: тез. докл. – Харьков, 1992.

#### **ПОДПИСИ К ИЛЛЮСТРАЦИЯМ СТАТЬИ В. Н. АНДРЕЕВА, В. Н. САЕНКО ДВА КУРГАНА ИЗ ГРУППЫ ЛЕЛИХОВОЙ МОГИЛЫ**

Рис.1. Планы и материалы погребений курганов 2 и 3. 1 – общий план к. 2; 2 – план п. п. 1, 2, 3, 4, 5, 6, 7, 8, 9; 3, 5 – материал п. 1; 4 – сосуд из п. 4; 6 – сосуд из п. 7; - костяна пряжка из п. 9; 8 – общий план к. 3; 9-10 – план и материал к. 3, п. 1; 11 – план к. 3, п. 2.